










Niniejsza mapa powstała na podstawie bezpośredniego pomiaru w terenie, z wykorzystaniem mapy zasadniczej w skali 1:500  
Służebności gruntowych nie badano.

Nie wyklucza się istnienia w terenie innych, nie wykazanych  
urządzeń podziemnych, które nie były zgłoszone do inwentaryzacji geodezyjnej

JEDYNOSTKA PROJEKTOWA:		<b>ECO-INVESTMENT POLAND Sp. z o.o.</b> ul. Filtrowa 65/45, 02-055 Warszawa e-mail: <a href="mailto:biuro@eco-investment.pl">biuro@eco-investment.pl</a> <a href="http://www.eco-investment.pl">www.eco-investment.pl</a>			
NAZWA ZADANIA:		<b>Dostosowanie obiektów dla potrzeb osób niepełnosprawnych i o ograniczonej możliwości poruszania się, w ramach inwestycji:          „Budowa wiaduktów i przystanków kolejowych w bydgosko-toruńskim obszarze metropolitalnym BIT-City Bydgoszcz”</b>			
NAZWA I ADRES OBIEKTU:		<b>WOJEWÓDZTWO KUJAWSKO-POMORSKIE:          powiat M. Bydgoszcz, gmina M. Bydgoszcz</b>			
ZAMAWIAJĄCY: Zarząd Dróg Miejskich i Komunikacji Publicznej w Bydgoszczy ul. Toruńska 174a 85-844 Bydgoszcz				INWESTOR: Miasto Bydgoszcz ul. Jezuitska 1 85-102 Bydgoszcz 	
PROJEKTANT: mgr inż. Łukasz Jamiński uprawnienia nr KUP/0179/PBKI/18		PODPIS: 			
ZESPÓŁ PROJEKTOWY: mgr inż. Sławomir Dobrzyński uprawnienia nr KUP/0049/POOM/12  mgr inż. Krzysztof Karpiński uprawnienia nr KUP/0045/POOM/14		PODPIS:   PODPIS: 			
SPRAWDZAJĄCY: mgr inż. Andrzej Sawoszczyk uprawnienia nr KUP/5/POOK/03		PODPIS: 			
NAZWA RYSUNKU: Plan sytuacyjny - przejście podziemne oraz wyjście "Las Gdański"		FAZA PROJEKTU: PROJEKT BUDOWLANO - WYKONAWCZY			
BRANŻA: PIMA		DATA: 06.2019 r.		SKALA: 1:250	
				NR RYSUNKU: 2	